

Mühlenfähre/Fahrgastschiffahrt



Die Mühlenfähre am Hohenwartestausee - Thüringens einzige Autofähre!

Die **KomBus-Mühlenfähre** ist eine Besonderheit auf dem Thüringer Meer. Als einzige Autofähre Thüringens und einzige Autofähre Deutschlands, die über einen Stausee verkehrt, bietet sie die günstigste und bequemste Verbindung zwischen den Anlegestellen Altenroth und Linkenmühle. Unsere Mühlenfähre überquert den Hohenwartestausee auf einer Strecke von **400 Metern in fünf Minuten**. Man erspart sich somit einen Fahrweg von 33 km. Die Fähre bietet Platz für bis zu **drei PKW**. Unser Wanderbus bringt Sie zum Abzweig Linkenmühle (700 m bis zur Fähre).

Fährzeiten 2024 (ohne Gewähr/ witterungs- und wasserstandsabhängig):

- vom 28. März bis 30. April 9 bis 18 Uhr
- vom 1. Mai bis 30. September 8 bis 19 Uhr
- vom 1. Oktober bis 31. Oktober 9 bis 18 Uhr

Fährpause von 13.30 Uhr bis 14.00 Uhr



Achtung! Auch 2024 ist mit Einschränkungen im Fährbetrieb aufgrund Wasserstandsabsenkungen zu rechnen. Bitte informieren Sie sich am Servicetelefon.



Fährpreise 2024 (Einzelfahrten):

Fahrzeuge (inkl. Fahrer)	Personen:		
PKW / Motorräder	Erwachsene	2,50 €	1,50 €
PKW mit Anhänger/	Kinder (6 - 14 Jahre)		1,00 €
Kleintransporter/Wohnmobil	Kinder (unter 6 Jahren)	3,50 €	frei
Fahrräder		2,00 €	

Fahrgastschiffahrt ab Staumauer Hohenwarte

Wie wäre es mit einer Schifffahrt auf dem schönsten Stausee? Hier finden Sie die Abfahrtszeiten der Rund- und Linienfahrten:

	Fahrt 1	Fahrt 2	Fahrt 3
ab Hohenwarte Sperrmauer	10.45 Uhr	13.00 Uhr	15.00 Uhr
ab Portenschmiede	11.25 Uhr	13.40 Uhr	15.40 Uhr
ab Alter	11.55 Uhr	14.10 Uhr	16.10 Uhr
an Hohenwarte Sperrmauer	12.15 Uhr	14.30 Uhr	16.30 Uhr

Ihre Vorteile:

- Anerkennung der Thüringer Wald Card bei der Fahrgastschiffahrt Hohenwarte
- bei Fahrt 2 besteht unmittelbarer Anschluss vom und zum Wanderbus
- bei Anreise mit dem ÖPNV erhalten Sie unter Vorlage Ihres tagesaktuellen Tickets 2,00 € Rabatt



Wanderbus & Genuss

Sie möchten auf Ihrer Wanderung eine Rast an einem tollen Aussichtspunkt am Stausee genießen?



Die Saalfelder Bäckerei Räte und KomBus bieten Ihnen montags bis samstags einen ganz besonderen Service: Buchen Sie Ihre Wegzehrung bequem per Telefon oder online und ihr Genusspaket kommt direkt zu Ihnen in den Wanderbus!

Wählen Sie einfach aus den drei unten stehenden Angeboten, die aus regionalen Erzeugnissen für Sie liebevoll zusammengestellt werden und nach Aussichtspunkten am Hohenwartestausee benannt sind.

Gern nehmen wir die Bestellung Ihres Genusspaketes am KomBus-Servicetelefon unter 03671 / 52 51 999 und online unter www.kombus-online.eu/wanderbusundgenuss entgegen. Sie können die Bäckerei Räte auch selbst kontaktieren: Telefon 03671 / 520 804, Kulmbacher Str. 74, 07318 Saalfeld.



„Klinkhardtshöhe“

- 1 Paar Pfefferbeißer
- 1 Semmel oder Körnerbrötchen
- 1 hartgekochtes Ei, Salz
- 1 Apfel
- 1 Getränk*
- 1 kleine Wanderüberraschung



„Bockfelsen“

- 1 hartgekochtes Ei, Salz
- 1 belegte Semmel oder Körnerbrötchen mit Salami, Schinken oder Käse
- 1 Apfel
- 1 Getränk*
- 1 kleine Wanderüberraschung



„Hohe Leite“

- 1 hartgekochtes Ei, Salz
- 1 belegte Semmel oder Körnerbrötchen mit Schnitzel oder Frikadelle
- 1 Apfel
- 1 Getränk*
- 1 kleine Wanderüberraschung

Der Verkaufspreis pro Paket beträgt 6,00 € (inkl. 7 % UST)

* folgende Getränke aus dem Brauhaus Saalfeld stehen zur Auswahl: Tafelwasser, Zitronen- und Orangenlimonade, Cola, Cola-Mix, Saalfelder Pilsner, Saale-Radler

Optional kann für alle Wanderpakete ein bunt gemischter Thüringer Plätzchenbecher zugebucht werden (+ 2,00 €).

Tipp:



An Sonn- und Feiertagen kann die Gastronomie der Schifffahrt Hohenwarte oder anderer Gaststätten rund um den Hohenwarte Stausee Weg genutzt werden.

Alle Infos und Onlinebuchung:

www.kombus-online.eu/wanderbusundgenuss



Fahrplan Wanderbus Thüringer Meer* (Linie 590)

Haltestelle	Abfahrtszeiten	
RB 23/ RE 47 aus Erfurt	8.42 Uhr	
Saalfeld, Bahnhof Hst. 5	9.00 Uhr	Bus+Bahn
Saalfeld, Sabel-Schule	9.01 Uhr	
Saalfeld, Kulmbacher Str.	9.02 Uhr	
Köditz	9.03 Uhr	
Oberrnitz	9.04 Uhr	
Weischwitz, Abzweig	9.06 Uhr	
Fischersdorf, Abzweig	9.08 Uhr	
Tauschwitz	9.11 Uhr	
Kaulsdorf, Ort	9.13 Uhr	
Kaulsdorf, Einkaufsmarkt	9.14 Uhr	
Kaulsdorf, Blaue Brücke	9.15 Uhr	
Eichicht, Kraftwerk	9.16 Uhr	
Hohenwarte, PSW	9.19 Uhr	
Hohenwarte, Ort	9.20 Uhr	
Hohenwarte, Sperrmauer	9.22 Uhr	Schifffahrt
Bucha, Waldhotel	9.24 Uhr	
Bucha bei Saalfeld	9.26 Uhr	
Kalte Schenke	9.30 Uhr	
Wilhelmsdorf, Ort	9.35 Uhr	
Portenschmiede	9.38 Uhr	Bedarfshalt
Schmorda	9.40 Uhr	
Gössitzer Kreuz	9.42 Uhr	
Gössitz Ort	9.43 Uhr	
Linkenmühle, Abzweig	9.51 Uhr	
Paska	9.54 Uhr	
Moxa Warthalle	9.57 Uhr	
Keila, Abzweig	10.00 Uhr	
Ziegenrück, Schloss	10.02 Uhr	
Ziegenrück, Pöbnecker Str.	10.04 Uhr	
L 966 aus Pöbneck an	9.44/10.08 Uhr*	*Mo-Fr/Sa+So
L 620 aus Bad Lobenstein an	10.00 Uhr	
Ziegenrück, Saalestraße ab	10.06 Uhr	
L 620 nach Bad Lobenstein ab	10.20 Uhr	
Ziegenrück, Saalestraße ab	10.25 Uhr	
Ziegenrück, Friedhof	10.27 Uhr	
Liebschütz, Warthalle	10.35 Uhr	
Ottermühle	10.39 Uhr	
Altenbeuthen	10.45 Uhr	
Drognitz	10.49 Uhr	
Camping Thür. Wald (Mutschwiese)	10.51 Uhr	Bedarfshalt
Reitzengeschwenda	10.53 Uhr	
Neidenberga	10.58 Uhr	
Lothramühle	11.02 Uhr	
Hohenwarte, Sperrmauer	11.08 Uhr	Schifffahrt
Hohenwarte, Ort	11.10 Uhr	
Hohenwarte, PSW	11.12 Uhr	
Eichicht, Kraftwerk	11.14 Uhr	
Kaulsdorf, Blaue Brücke	11.15 Uhr	
Kaulsdorf, Einkaufsmarkt	11.16 Uhr	
Kaulsdorf, Ort	11.17 Uhr	
Tauschwitz	11.19 Uhr	
Fischersdorf, Abzweig	11.22 Uhr	
Weischwitz, Abzweig	11.24 Uhr	
Oberrnitz	11.26 Uhr	
Köditz	11.28 Uhr	
Saalfeld, Kulmbacher Str.	11.29 Uhr	
Saalfeld, Sabel-Schule	11.30 Uhr	
Saalfeld, Bahnhof	11.31 Uhr	Bus+Bahn
RB 23/ RE 47 nach Erfurt	12.12 Uhr	

Legende

- Bus+Bahnanschluss
- Einkehrmöglichkeit
- Übernachtungsmöglichkeit
- Schifffahrt/Fähre
- Bootsverleih
- Campingplatz

gültig vom 6. April bis 31. Oktober 2023

Haltestelle	Abfahrtszeiten	
RB 23/ RE 47 aus Erfurt	11.42 Uhr	
Saalfeld, Bahnhof Hst. 5	12.30 Uhr	15.55 Uhr
Saalfeld, Sabel-Schule	12.31 Uhr	15.56 Uhr
Saalfeld, Kulmbacher Str.	12.32 Uhr	15.57 Uhr
Köditz	12.33 Uhr	15.58 Uhr
Oberrnitz	12.34 Uhr	15.59 Uhr
Weischwitz, Abzweig	12.35 Uhr	16.00 Uhr
Fischersdorf, Abzweig	12.36 Uhr	16.01 Uhr
Tauschwitz	12.38 Uhr	16.03 Uhr
Kaulsdorf, Ort	12.40 Uhr	16.05 Uhr
Kaulsdorf, Einkaufsmarkt	12.41 Uhr	16.06 Uhr
Kaulsdorf, Blaue Brücke	12.42 Uhr	16.07 Uhr
Eichicht, Kraftwerk	12.43 Uhr	16.08 Uhr
Hohenwarte, PSW	12.46 Uhr	16.11 Uhr
Hohenwarte, Ort	12.47 Uhr	16.12 Uhr
Hohenwarte, Sperrmauer	12.49 Uhr	16.14 Uhr
Lothramühle	12.55 Uhr	16.20 Uhr
Neidenberga	12.59 Uhr	16.24 Uhr
Reitzengeschwenda	13.04 Uhr	16.29 Uhr
Camping Thür. Wald (Mutschwiese)	13.06 Uhr	16.31 Uhr
Drognitz	13.07 Uhr	16.32 Uhr
Altenbeuthen	13.11 Uhr	16.36 Uhr
Ottermühle	13.16 Uhr	16.41 Uhr
Liebschütz, Warthalle	13.21 Uhr	16.46 Uhr
Ziegenrück, Friedhof	13.28 Uhr	16.53 Uhr
L 620 aus Bad Lobenstein an	16.55 Uhr	
L 966 aus Pöbneck an	16.56 Uhr	nur Mo-Fr
L 966 aus Schleiz an	16.55 Uhr	nur Mo-Fr
Ziegenrück, Saalestraße	13.30 Uhr	16.55 Uhr
L 620 nach Bad Lobenstein	17.00 Uhr	
L 966 nach Pöbneck	17.00 Uhr*	*Sa+So als Kleinbus
L 966 nach Schleiz	17.00 Uhr	nur Mo-Fr
Ziegenrück, Saalestraße	13.35 Uhr	17.00 Uhr
Ziegenrück, Pöbnecker Str.	13.37 Uhr	17.02 Uhr
Ziegenrück, Schloss	13.38 Uhr	17.03 Uhr
Keila, Abzweig	13.41 Uhr	17.06 Uhr
Moxa Warthalle	13.45 Uhr	17.10 Uhr
Paska	13.49 Uhr	17.14 Uhr
Linkenmühle, Abzweig	13.52 Uhr	17.17 Uhr
Gössitz Ort	14.04 Uhr	17.29 Uhr
Schmorda	14.06 Uhr	17.31 Uhr
Kalte Schenke	14.09 Uhr	17.34 Uhr
Wilhelmsdorf, Ort	14.11 Uhr	17.36 Uhr
Portenschmiede	14.14 Uhr	17.39 Uhr
Bucha bei Saalfeld	14.18 Uhr	17.43 Uhr
Bucha, Waldhotel	14.20 Uhr	17.45 Uhr
Hohenwarte, Sperrmauer	14.21 Uhr	17.46 Uhr
Hohenwarte, Ort	14.23 Uhr	17.48 Uhr
Hohenwarte, PSW	14.25 Uhr	17.50 Uhr
Eichicht, Kraftwerk	14.27 Uhr	17.52 Uhr
Kaulsdorf, Blaue Brücke	14.28 Uhr	17.53 Uhr
Kaulsdorf, Einkaufsmarkt	14.29 Uhr	17.54 Uhr
Kaulsdorf, Ort	14.30 Uhr	17.55 Uhr
Tauschwitz	14.32 Uhr	17.57 Uhr
Fischersdorf, Abzweig	14.34 Uhr	17.59 Uhr
Weischwitz, Abzweig	14.35 Uhr	18.00 Uhr
Oberrnitz	14.36 Uhr	18.01 Uhr
Köditz	14.37 Uhr	18.02 Uhr
Saalfeld, Kulmbacher Str.	14.38 Uhr	18.03 Uhr
Saalfeld, Sabel-Schule	14.39 Uhr	18.04 Uhr
Saalfeld, Bahnhof	14.40 Uhr	18.05 Uhr
RB 23/ RE 47 nach Erfurt	15.12 Uhr	18.12 Uhr

- Bedarfshalt (siehe Rückseite)
- Bademöglichkeit
- Museum/Sehenswertes
- Touristinfo

ONLINE GEDRUCKT VON

SAXOPRINT



5



WANDERBUS Naturparkregion THÜRINGER MEER





2024

Thüringen
-entdecken.de

THÜRINGER WALD

1. Etappe: Hohenwarte (Parkplatz Sperrmauer) bis Wilhelmsdorf

Mit der ersten Etappe am Thüringer Meer beginnt Ihre Wanderung um den viertgrößten Stausee Deutschlands. Dieses sehr abwechslungsreiche Stück überwindet so manchen Höhenmeter und lässt Sie sagenhafte und unvergessliche Aussichten, z. B. vom Mooshäuschen aus, genießen. An den Abschnitten durch verzauberte Wälder, die in jeder Jahreszeit einen besonderen Reiz haben, finden Sie immer wieder Rastmöglichkeiten zum Verweilen und Erholen.



	Streckenlänge:	17,3 km
	Gehzeit:	5-6 Stunden
	Ankunft WB Hohenwarte Staumauer:	9.22 Uhr
	Abfahrt Wanderbus in Wilhelmsdorf:	17.36 Uhr

Imbiss an der Staumauer; Hotel & Restaurant "Saalestrand" und Jigger-Bar Alter Saalthal; **Qualitätsgastgeber:** "Waldhotel am Stausee" Bucha

Fahrgastschiffahrt ab Hohenwarte Staumauer; Geocaching in Hohenwarte (Touristinfo); Skulpturenpfad in Richtung Waldhotel am Stausee; Wassersportzentrum Hohenwarte auf dem Campingplatz Alter

2. Etappe: Wilhelmsdorf (Wanderparkplatz) bis Ziegenrück

Auf dieser Etappe überwinden Sie etliche Höhenmeter, werden aber dafür mit einmaligen Ausblicken auf die sich windenden Saalekaskaden belohnt. Entlang der einzigartigen, fjordähnlichen und naturbelassenen Landschaft durchqueren Sie die regionalen Naherholungsgebiete mit ihren zahlreichen Freizeitmöglichkeiten und wandern von der geschichts-trächtigen Linkenmühle bis nach Ziegenrück, dem staatlich anerkannten Erholungsort am Thüringer Meer. Hier lohnt sich ein Abstecher ins Wasserkraftmuseum. Dieses Technische Denkmal überrascht mit interessanten Attraktionen und vermittelt die Geschichte des Talsperrenbaus.





	Streckenlänge:	18,2 km
	Gehzeit:	ca. 6 Stunden
	Ankunft Wanderbus in Wilhelmsdorf:	9.35 Uhr
	Abfahrt Wanderbus in Ziegenrück, Saalestr.:	17.00 Uhr

Gaststätte "Zur Portenschmiede" Wilhelmsdorf; Gaststätte Linkenmühle; "Zur Saaleschenke" Campingplatz Linkenmühle; Gasthaus "Zur Fernmühle" und Hotel "Am Schlossberg" Ziegenrück, "Ziegenhof im Saaletal" Gössitz

Bootsverleih Campingplatz Linkenmühle; Fährbetrieb zwischen Linkenmühle und Altenroth; Ziegenrück: Wasserkraftmuseum, Bootsverleih, Walderlebnis-Insel (2 km); Naturdenkmal „Ziegenrücker Schieferfalte“; Draisinenstrecke Oberlandbahn ab Knau



3. Etappe: Ziegenrück (Saalepromenade) bis Drognitz

Diese Etappe führt Sie aus der märchenhaften Kleinstadt zu schönen Aussichtspunkten. Nachdem Sie die Sehenswürdigkeiten Ziegenrücks besichtigt haben, verläuft der Wanderweg entlang des malerischen Saaleufers vorbei an der Hemmkoppe. Links und rechts erheben sich die Steilufer der Saale. Anschließend geht es steil bergauf. In Altenbeuthen werden Sie für die Anstrengungen mehr als entschädigt. Zwei Gaststätten laden zum Essen ein. Am Aussichtspunkt Hohe Leite können Sie den atemberaubenden Blick ins Saaleetal genießen. Über den Höhenkamm erreicht man in kurzer Zeit Drognitz. Dort erwartet Sie eine urige Traditionsgaststätte.

	Streckenlänge:	14,1 km
	Gehzeit:	4-5 Stunden
	Ankunft Wanderbus in Ziegenrück, Saalstr.:	10.06 Uhr
	Abfahrt Wanderbus Drognitz:	16.32 Uhr
	Flößergaststätte „Zum Wolf“ Drognitz; Gaststätte "Vorwerk Altenroth" bei der Fähr; Qualitätsgastgeber: Gasthaus und Pension "Zur Linde" Altenbeuthen	
	Fährbetrieb zwischen Altenroth und Linkenmühle (Mühlenfähre)	

4. Etappe: Drognitz bis Lothramühle

Der urige Pfad leitet Sie zunächst durch ein naturbelassenes Tal, entlang des Mesritzbaches, hinab zum Saaleufer. Über den Campingplatz Hopfenmühle geht es weiter zum Aussichtspunkt Hermannsfelsen. Hier bietet sich eine wunderbare Gelegenheit zum Verweilen und Rasten an. In Neidenberga finden Sie am südlichen Ortseingang unter einer alten Linde drei Steinkreuze, die vermutlich aus dem Jahr 1190 stammen und von einer Sage berichten. Von dort aus geht es „aussichtsreich“ weiter zum Etappenziel. In der Gaststätte Sommerfrische Lothramühle können Sie die bekannte Thüringer Küche genießen. Danach lohnt sich ein Abstecher nach Reizengschwenda mit Volkskundemuseum und barocker Dorfkirche.



	Streckenlänge:	13,6 km
	Gehzeit:	4-5 Stunden
	Ankunft Wanderbus in Drognitz:	10.49 Uhr
	Abfahrt Wanderbus Lothramühle :	16.20 Uhr

Naturhotel mit Biergarten "Sommerfrische" Lothramühle

Volkskundemuseum Reizengschwenda

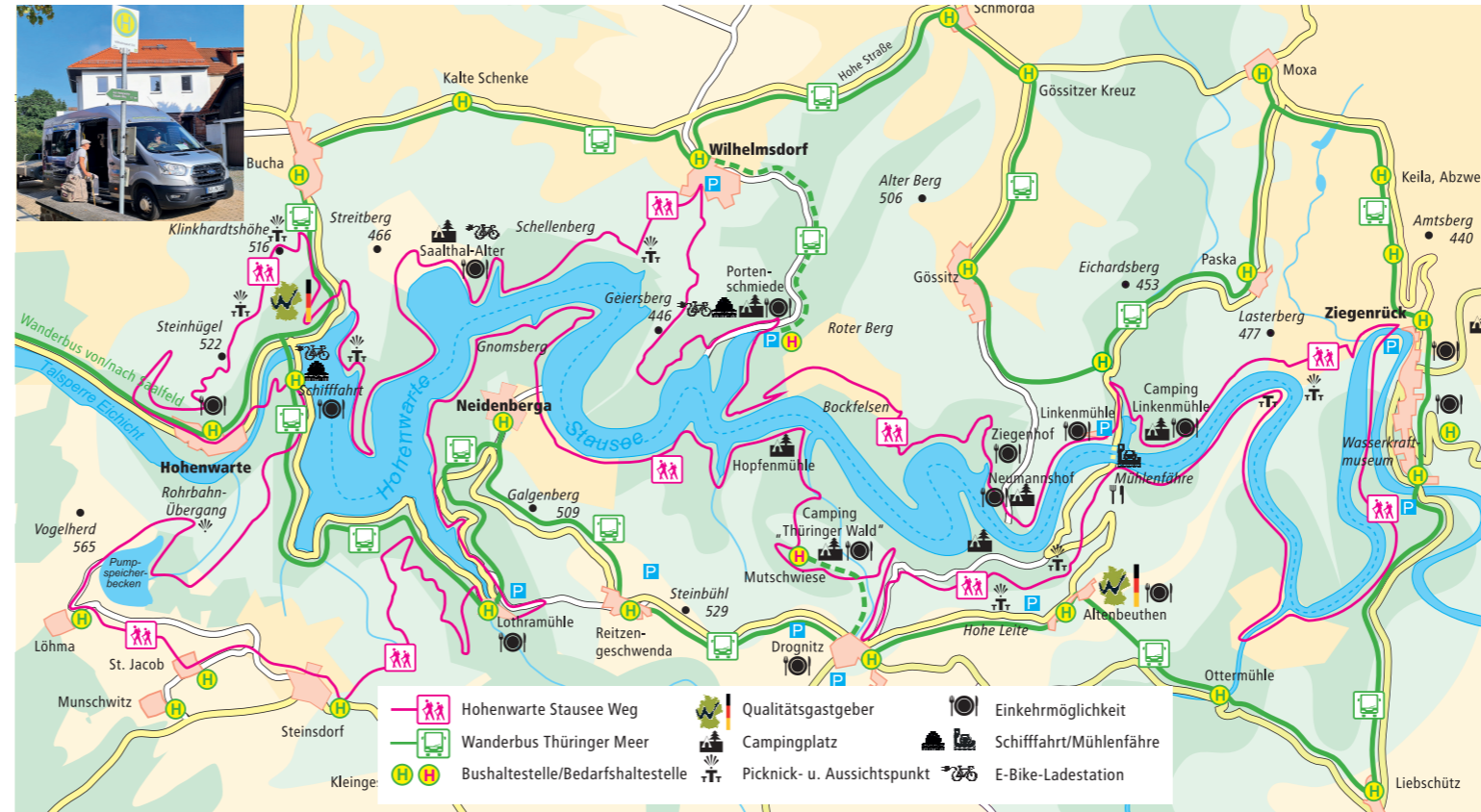
5. Etappe: Lothramühle bis Hohenwarte (Parkplatz Staumauer)

Nach einem steilen Anstieg dürfen Sie frische Waldluft atmen, bevor Sie Steinsdorf erreichen. Zwischen Feldern und Wiesen geht es zum kleinsten Ort am Stausee, „St. Jakob“. Verweilen Sie hier an dem sagemumwobenen Heilbrunnen, bevor Sie weiter nach Löhma wandern. Auf diesem Höhenniveau geht es vorbei am Oberbecken bis zum Rohrbahnübergang des Wasserkraftwerkes Hohenwarte. Hier erwartet Sie ein beeindruckender Blick über den Ort Hohenwarte und die Staumauern Hohenwarte (rechts) und Eichicht (links). Steil abwärts nähern sie sich, vorbei am Naturpark-Kino, Ihrem Ausgangspunkt mit traumhaftem Blick auf die Saale.

	Streckenlänge:	14,3 km
	Gehzeit:	4-5 Stunden
	Ankunft Wanderbus in Lothramühle:	11.02 Uhr
	Abfahrt Wanderbus Lothramühle:	16.20 Uhr

Imbiss am Spielplatz im Ort Hohenwarte, Imbiss an der Staumauer

Fahrgastschiffahrt ab Hohenwarte Staumauer; Geocaching in Hohenwarte (Touristinfo), Kinderspielplatz und Minigolf Hohenwarte



Wanderbus Thüringer Meer

Der Wanderbus Thüringer Meer bringt Sie zum Hohenwarte Stausee am größten zusammenhängenden Stauseegebiet Deutschlands. Auf dem Hohenwarte Stausee Weg, einem der schönsten Qualitätswanderwege Deutschlands, können Sie den Stausee in fünf Etappen umrunden. Wir fahren Sie morgens zum Etappenstart und nach Ihrer Wanderung zurück zu ihrem Ausgangspunkt.

Mit entspannter An- und Abreise per Bus können Sie natürlich auch die zahlreichen lokalen Wanderwege nutzen, eine Schifffahrt unternehmen, einen Sprung ins kühle Nass wagen, Boot fahren und die wildromantische Landschaft genießen.

Zum Preis von 6 € erhalten Sie im Saisonzeitraum in unseren Bussen und Servicecentern ein spezielles Wanderticket, das als Tagesticket in allen Bussen und Eisenbahnen in den VMT-Tarifzonen 400, 431, 443, 444, 445, 452, 464 und 472 sowie im Wanderbus Thüringer Meer (Linie 590) gilt. Das Wanderticket gibt es auch als Vier-Tages-Ticket zum Preis von 22 Euro. Es berechtigt am/an den Gültigkeitstag/en ab 7 Uhr bis 3 Uhr des Folgetages zu beliebig häufigen Fahrten innerhalb der genannten Tarifzonen. In der Gästekarte Saalfeld ist die Nutzung des Wanderbusses inkludiert.

Für optimale Planung bitten wir um Anmeldung am Servicetelefon bis zum Vortag 15 Uhr; für Fahrten am Samstag, Sonntag und Montag bis Freitag, 15 Uhr.

Der Wanderbus Thüringer Meer verkehrt als Midibus mit Fahrradanhänger für 9 Räder. Die Haltestellen sind durch Aufkleber an den Haltestellenschildern gekennzeichnet.

Bedarfhaltstellen Campingplätze

Mit dem Wanderbus gelangen Sie auch zu den Campingplätzen **Portenschmiede** und **Camping Thüringer Wald** (ehem. Mutschwiese). Diese beiden Haltestellen sind **Bedarfhaltstellen**. Eine Bedienung erfolgt nur nach vorheriger Anforderung!

Wenn Sie von einer der Haltestellen abgeholt werden möchten, melden Sie bitte Ihren Fahrtwunsch bis spätestens zwei Stunden vor Fahrtbeginn unter 03671 / 52 51 996 verbindlich an. Möchten Sie an einer der Bedarfhaltstellen aussteigen, informieren Sie bitte den Fahrer direkt beim Einsteigen.

Bitte beachten Sie, dass sich durch die bedarfsmäßige Bedienung die Fahrzeiten an den darauf folgenden Haltestellen verschieben können. Danke für Ihr Verständnis!

Flyer "Hohenwarte Stausee Weg"

Im Flyer "Hohenwarte Stausee Weg" finden Sie neben ausführlichen Beschreibungen der fünf Etappen auch Informationen zur Anreise, zur Landschaft, Geologie, Flora und Fauna, zu Sehenswerten, zum Einkehren und Übernachten sowie Veranstaltungen und Wanderstempelstellen.

Der Flyer ist kostenlos in allen Touristinfomationen rund um den Hohenwarte-Stausee und in den KomBus-Servicecentern in Saalfeld, Rudolstadt, Pöbneck und Schleiz erhältlich.



Immer aktuell informiert: KomBus auf Facebook und Instagram

Alle Informationen zum Wandern im Stauseegebiet Hohenwarte erhalten Sie bei diesen touristischen Ansprechpartnern:

Tourismusverbund Rennsteig-Saaleland e.V.
 Oschitzer Str. 4 - 07907 Schleiz
 Tel.: 0 36 63 / 42 14 66 / E-Mail: info@rennsteigsaaleland.de
 www.rennsteigsaaleland.de

Naturpark Thüringer Schiefergebirge/Obere Saale
 Wurzbacher Straße 16 - 07338 Leutenberg
 Tel: 0361 / 57 3925 090 / E-Mail: naturpark.schiefergebirge@nnl.thueringen.de
 www.thueringer-schiefergebirge-obere-saale.de

BgA Freizeit & Tourismus Hohenwarte
 Preßwitzer Str. 3 - 07338 Hohenwarte
 Tel.: 036733 / 21 44 2 / E-Mail: tourismus@gemeinde-hohenwarte.de
 www.gemeinde-hohenwarte.de

Tourist-Information Saalfeld
 Markt 6 - 07318 Saalfeld
 Tel.: 0 36 71 / 52 21 81 / E-Mail: info@saalfeld-tourismus.de
 www.saalfeld-tourismus.de

Online- Routenplaner für alle Outdoor- Begeisterten:
 www.outdooractive.com/de

Schifffahrt auf dem Hohenwarte-Stausee
 An der Sperrmauer 1 - 07338 Hohenwarte
 Tel.: 0170 / 20 700 25 / E-Mail: info@fahrgastschiffahrt-hohenwarte.de
 www.fahrgastschiffahrt-hohenwarte.de

Alle Informationen zu unseren touristischen Angeboten erhalten Sie hier:

KomBus-Servicetelefon: **03671 / 52 51 999**
 (Mo-Fr 7-21 Uhr, Sa+So 9-17 Uhr)
 KomBus-Servicecenter: **Rudolstadt, Saalfeld, Pöbneck, Schleiz**
 Website: **www.kombus-online.eu/angebote**
 E-Mail: **service@kombus-online.de**
 Telefon Mühlenfähre: **0176 / 15 46 34 29**
 Anmeldung
 Bedarfshalt Wanderbus: **03671 / 52 51 996**



Herausgeber: KomBus GmbH, Poststr. 39, 07353 Bad Lobenstein
 Stand: 13. Februar 2024
 Fotos: KomBus, Fahrgastschiffahrt Hohenwarte
 Karte: Naturparkverwaltung Thüringer Schiefergebirge/Obere Saale